Commune de VIVIERS LES MONTAGNES (81)

Lieudit: "Peyre Ficade"

Lotissement "La Boucle d' Emilie"

Plan de Vente et de Bornage Provisoire : LOT 1

Section ZD n° 416p, superficie mesurée 572 m²
La limite du lot est formée par les lignes reliant les points :
i.308-i.309-i.310-i.312-i.313-i.314-i.315-i.316-i.308

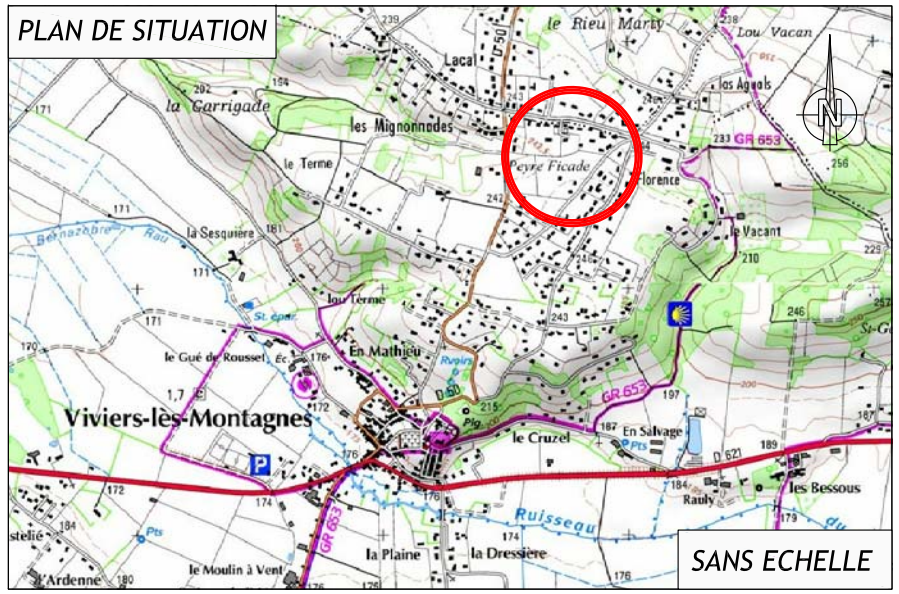

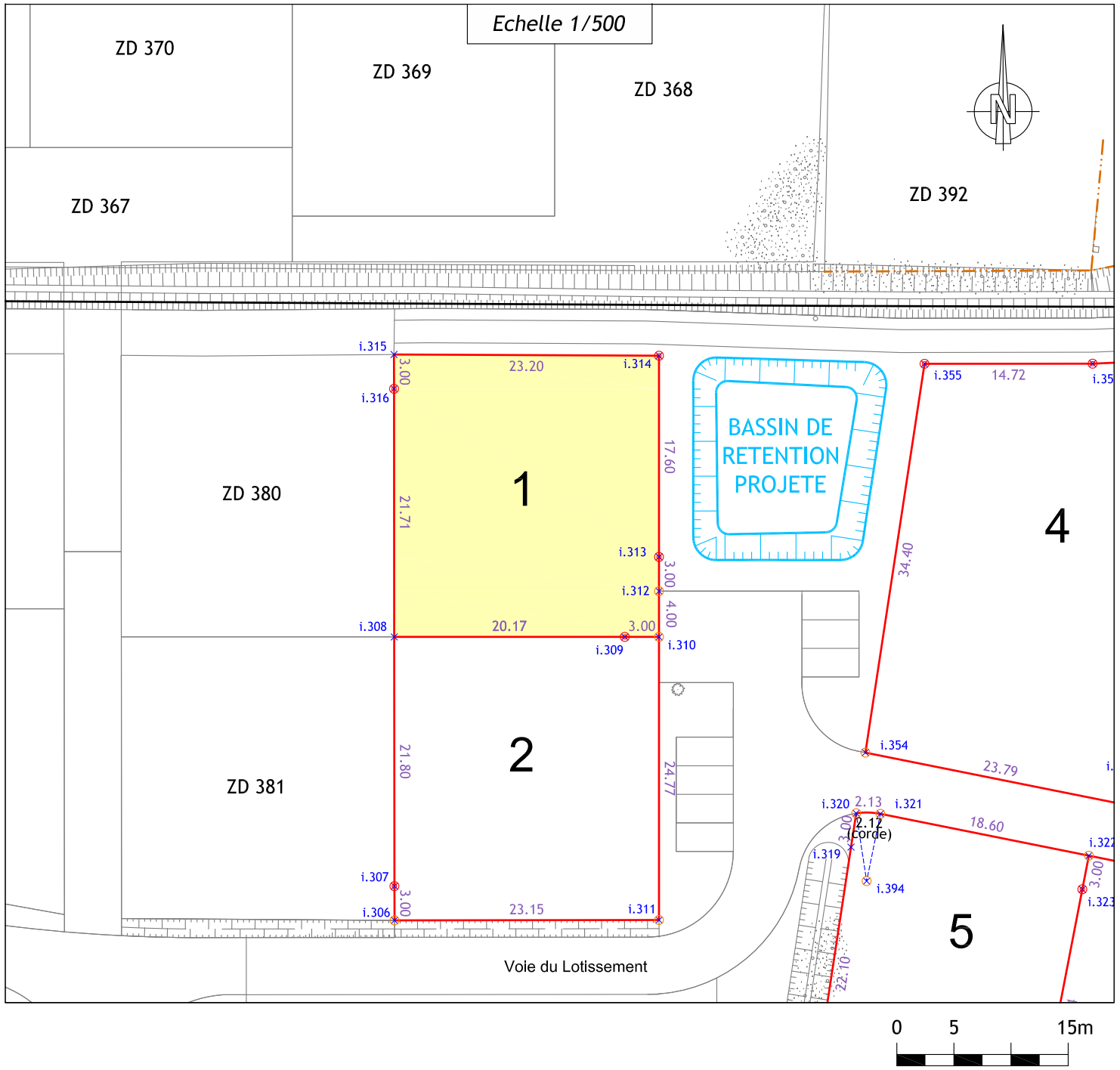

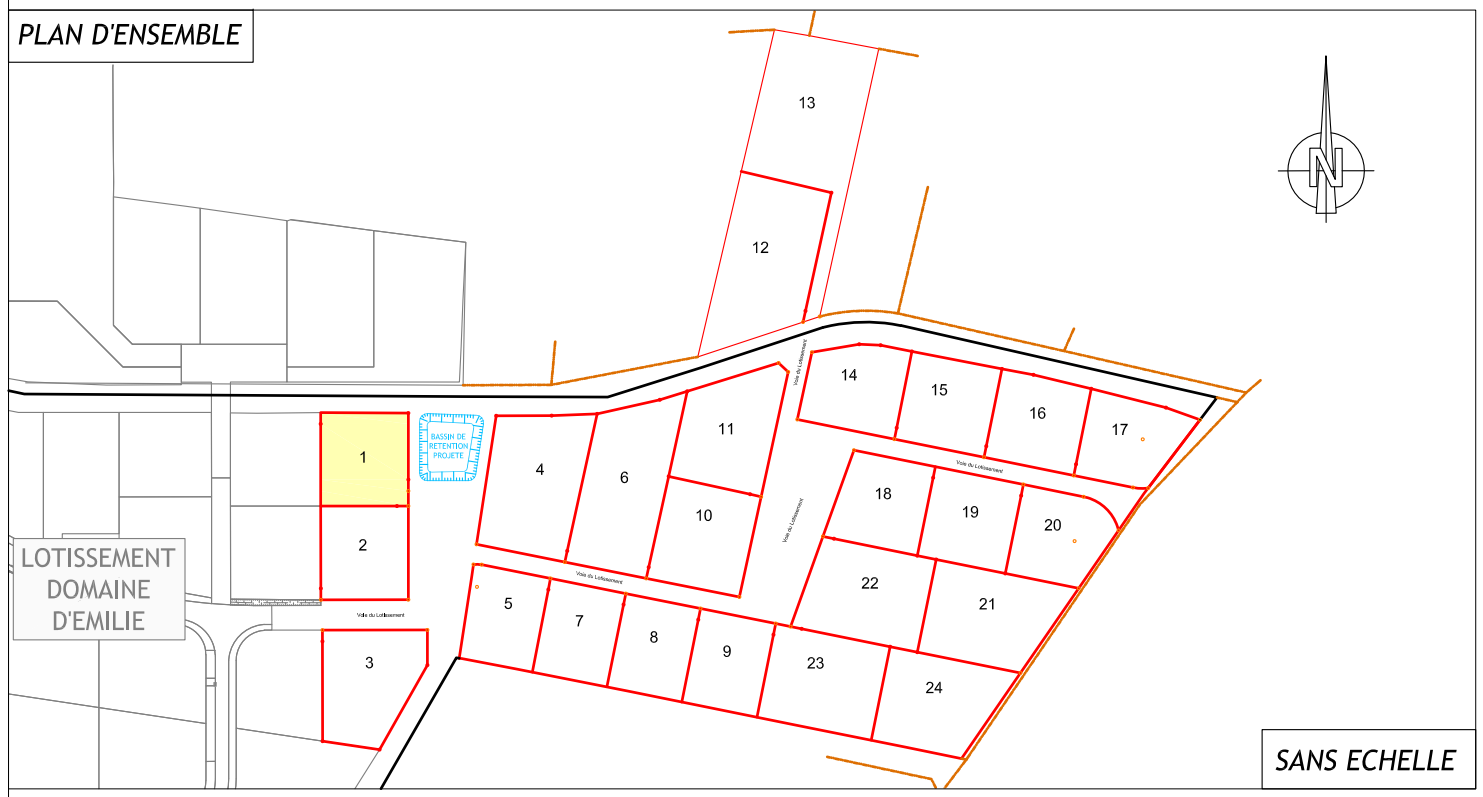

LEGENDE

- Limite de propriété
- Borne OGE
- Piquet bois
- Application figurative du plan cadastral (limites de propriétés non définies juridiquement)

NOTA :
- Les coordonnées des points sont rattachées au système RGF 93, Conique Conforme 44 : origine TERIA.
- Ce document ne traite pas des servitudes pouvant exister ou à créer sur la propriété objet du présent document.

GéoSudOuest
SELAS de Géomètres-Experts
www.geo-sud-ouest.fr

Géomètre Expert : Christophe DUHEM (N°OGE : 04832)

Dossier :CA12483_2022

CASTRES le 28/03/2022

Siège Social : ZAC du Causse - 81100 CASTRES - 05 63 59 17 60 - castres@geo-sud-ouest.fr

28 Avenue Colonel Teyssier 81000 ALBI *Tel : 05 63 54 09 54* *albi@geo-sud-ouest.fr*	2 Rue Bertalaï 81200 MAZAMET *Tel : 05 63 61 38 36* *mazamet@geo-sud-ouest.fr*	Rue Salvador Allende - Bât. H2 31320 CASTANET TOLOSAN *Tel : 05 61 81 38 70* *toulouse@geo-sud-ouest.fr*	Ctre. d'Affaires St. Crescent 11100 NARBONNE *Tel : 04 68 32 17 91* *narbonne@geo-sud-ouest.fr*	4 Rue Jacqueline Maillan 11200 LEZIGNAN CORBIERES *Tel : 04 68 27 16 15* *lezignan@geo-sud-ouest.fr*